














LEYENDA

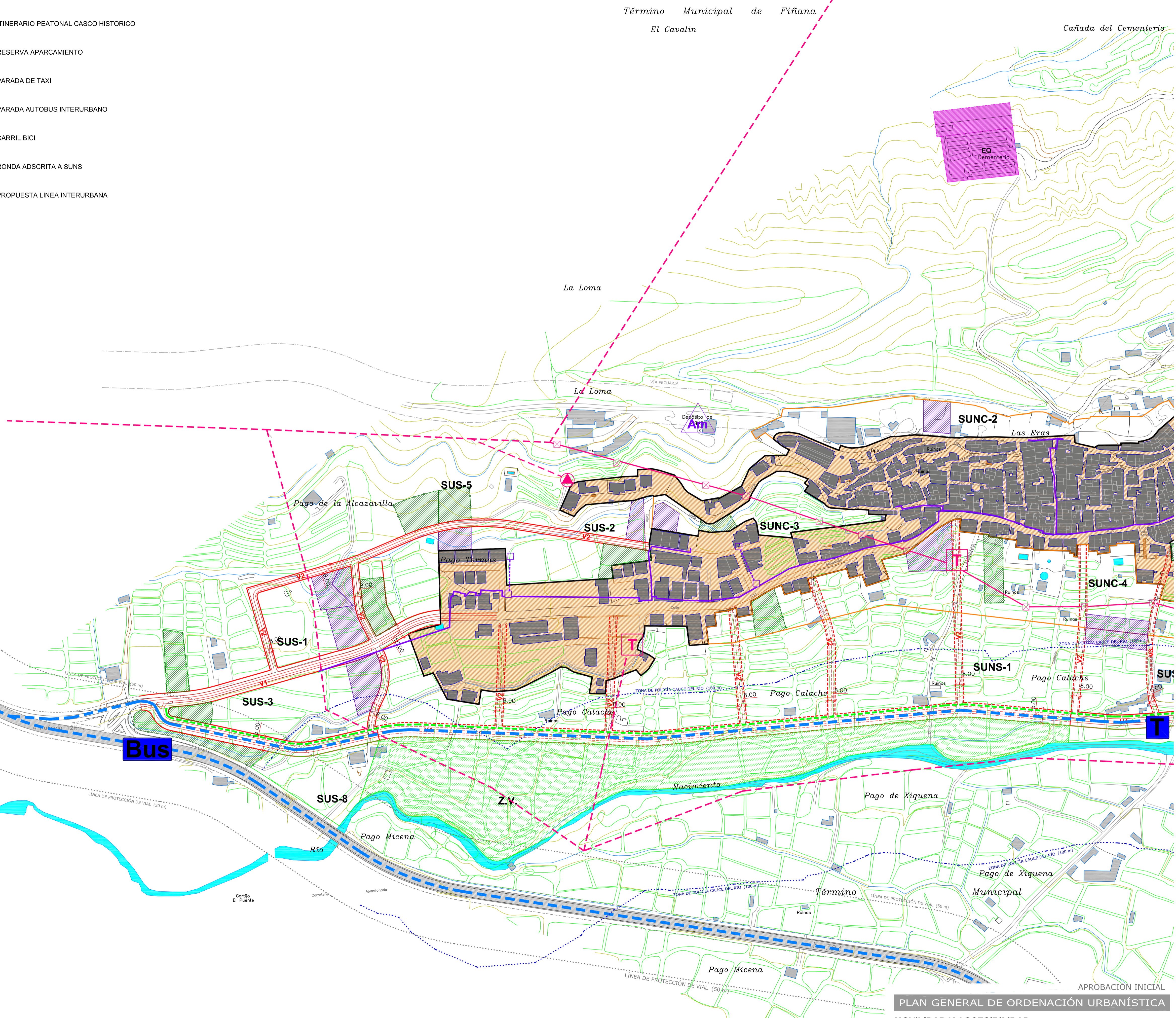
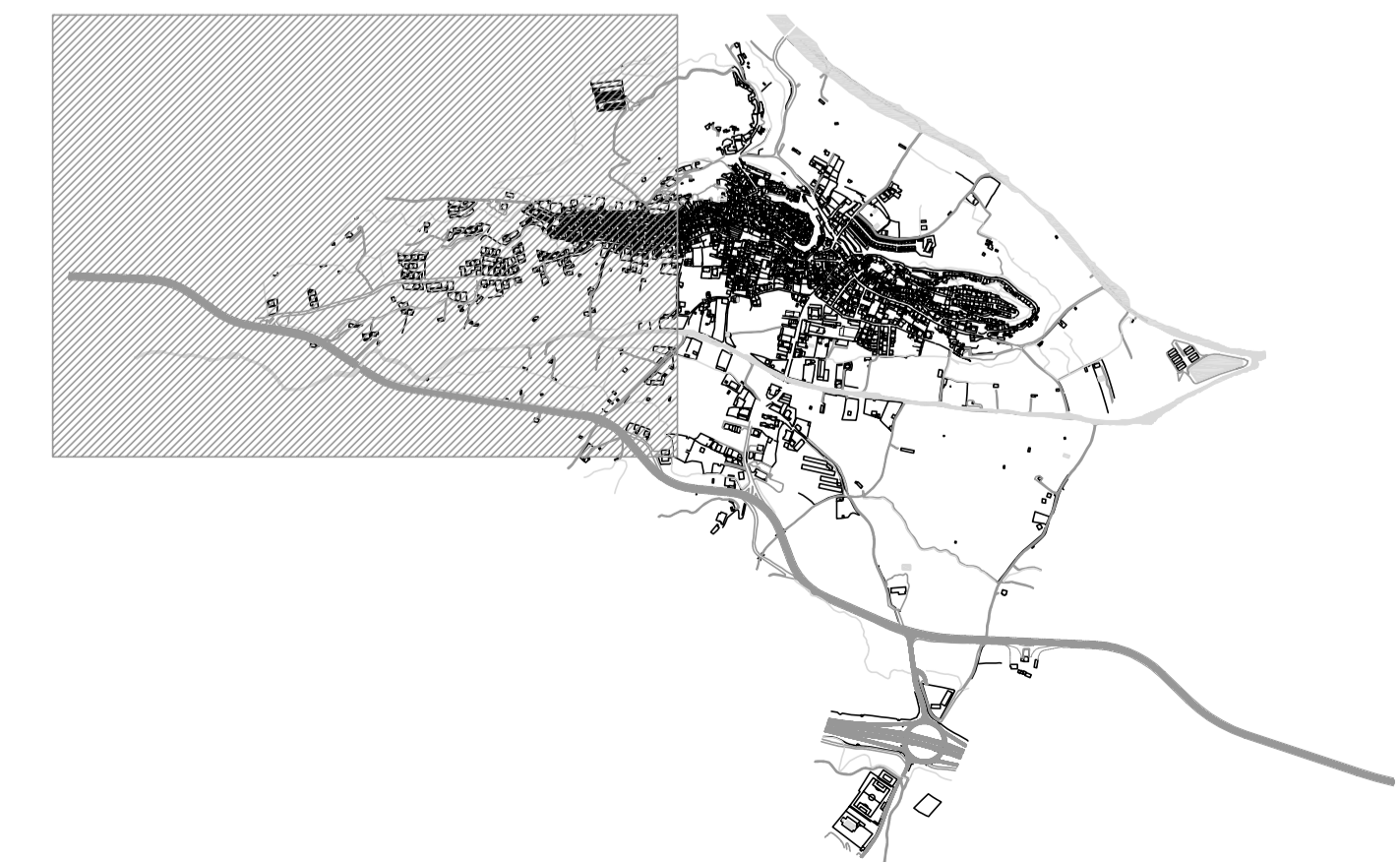
-  TÉRMINO MUNICIPAL
-  LÍMITE SUELO URBANO NN.SS.
-  LÍMITE SUELO URBANO CONSOLIDADO
-  EQUIPAMIENTOS
-  AMPLIACIÓN EQUIPAMIENTOS
-  ZONAS VERDES
-  RÍOS, ACEQUIAS, PISCINAS, BALSAS Y FUENTES
-  ZONA DE POLICÍA DE RÍOS
-  VIALES EXISTENTES
-  VIALES NUEVOS
-  ZONAS DE PROTECCIÓN DE VIALES
-  MÁRGENES DE LAS VÍAS DE ACCESO
-  VÍA PECUARIA
-  CESIONES ESPACIOS LIBRES. SITUACIÓN ORIENTATIVA
-  CESIONES EQUIPAMIENTOS. SITUACIÓN ORIENTATIVA

MOVILIDAD Y ACCESIBILIDAD

-  ITINERARIO PEATONAL CASCO HISTORICO
-  RESERVA APARCAMIENTO
-  PARADA DE TAXI
-  PARADA AUTOBUS INTERURBANO
-  CARRIL BICI
-  RONDA ADSCRITA A SUNS
-  PROPUESTA LINEA INTERURBANA

Término Municipal de Fiñana
El Cavalin

Cañada del Cementerio



APROBACIÓN INICIAL
PLAN GENERAL DE ORDENACIÓN URBANÍSTICA

MOVILIDAD Y ACCESIBILIDAD
 ARQUITECTO: JAVIER HIDALGO MARTÍNEZ
 DIRECCIÓN: C/ MAESTRO SERRANO 4, 8-F - 04004 ALMERÍA
 EXCMO. AYUNTAMIENTO DE FIÑANA

PLANO: **OE-09** 1 de 3
 ESCALA: 1/2000
 FECHA: NOVIEMBRE 2008

Pago Matas